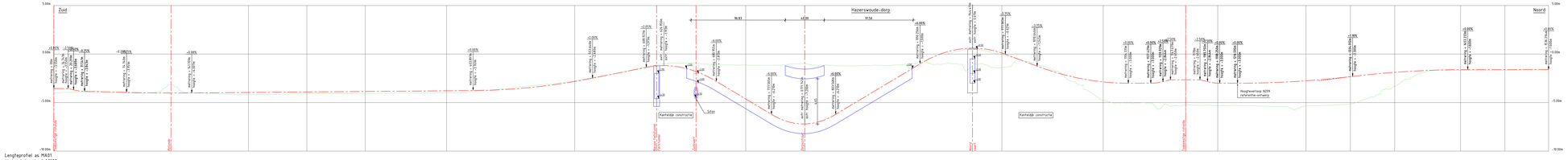

Lengteprofiel as PA01
Horizontale schaal 1:1000
Verticale schaal 1:100 (10x)



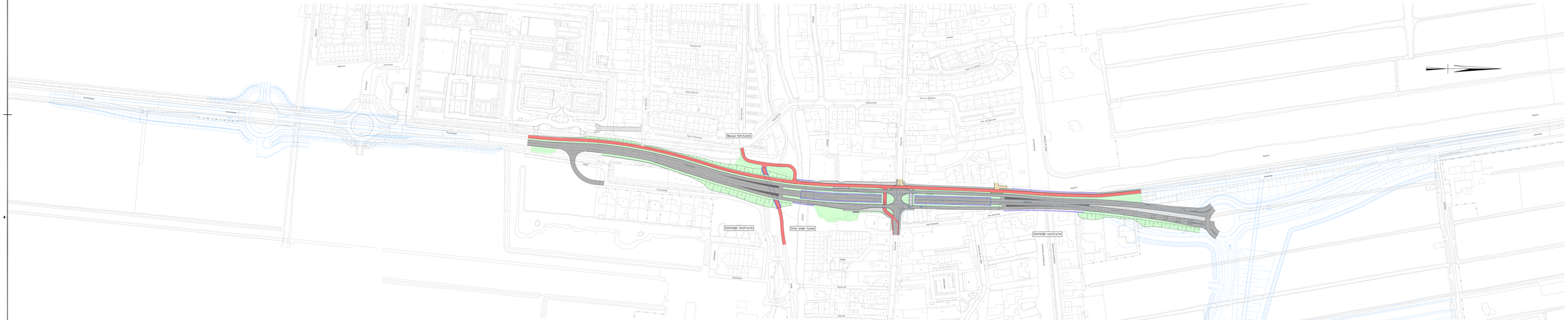

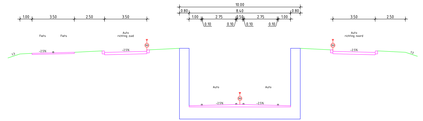

Principeprofiel rijbaan - open deel onderdoorgang zuidzijde
GOW 50km/u
Schaal 1:100



Principeprofiel rijbaan - gesloten deel onderdoorgang
GOW 50km/u
Schaal 1:100

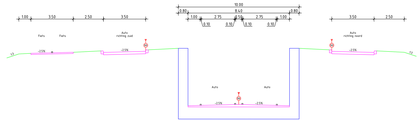

Principeprofiel rijbaan - open deel onderdoorgang noordzijde
GOW 50km/u
Schaal 1:100

Legenda situatie

- Bestaande situatie
- Referentie-uitvoerg N209
- Uitvoerg as (met markering en tangentpunten)
- Nieuw fietsd
- Gesloten verharding, rijbaan, voorzien van markering
- Gesloten verharding, fietspad
- Nieuw kunstwerk, tunnel open deel
- Nieuw kunstwerk, tunnel gesloten deel
- Elementen verharding, tretter
- Elementen verharding (schraatbeksteen) in rijbaan
- Elementen verharding (betonstraatstenen) in rijbaan, parkeervakken en middengeleiders
- Behuwverharding in rammelstroken
- Ontchten groenvakken

Legenda lengteprofiel

- Bestaand hoogteverloop
- Nieuw hoogteverloop
- Nieuw kunstwerk

Opmerkingen

- Maten in meters tenzij anders vermeld
- Coördinaten in meters volgens RD-stelsel
- Hoogteaanduiding in meters t.o.v. N.A.P.

Schaal 1:1000

0 10 20 40 60 80M

Projectcode:	MN003980
Identificatiecode:	
Versie:	1.0
Versiedatum:	30-06-2023
Documentcode:	Definitief
Versie:	A1 (No.N2980)
Schaal:	1:1000
Tekening:	2. Hazerswoude-Dorp
Revisiecode:	
Projectleider:	
Tekenaar:	H.J. Aartsen

Provincie Zuid Holland
Beher Bereikbaar Gouwe
N209 Hazerswoude-Dorp

Hazerswoude-Dorp Onderdoorgang
Voorlopig Ontwerp
Variant 1

MN003980 _ BBG _ SIT _ VO _ 051

Divisie Gebouwen en Infra
Afdeling Grootbouw
Postbus 3453
2601 DA Delft

Movares
adviseren & ingenieurs



Lengteprofiel as PK411
Horizontale schaal 1:1000
Verticale schaal 1:100 (10x)



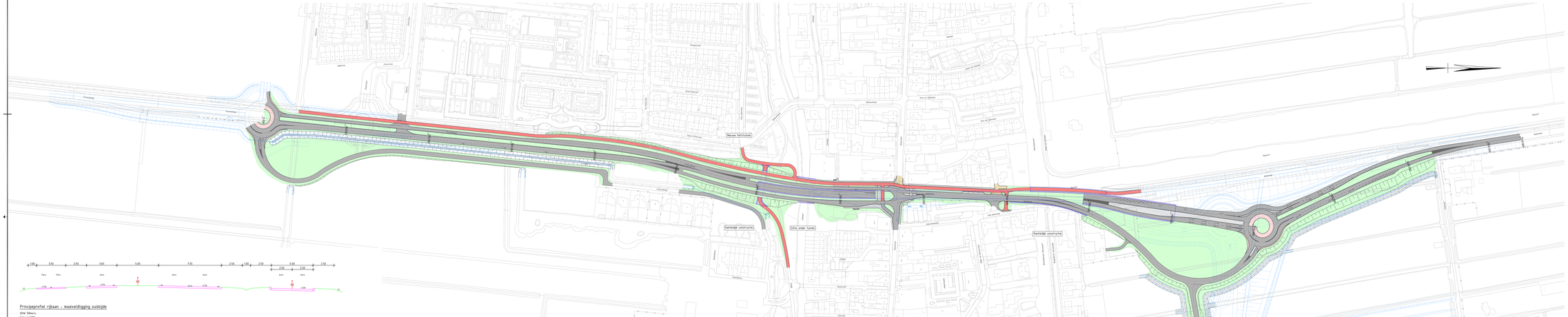

Principeprofiel rijbaan - maaiveldigging zuidzijde
GOW 50km/u
Schaal 1:100

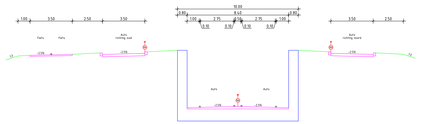

Principeprofiel rijbaan - open deel onderdoorgang zuidzijde
GOW 50km/u
Schaal 1:100



Principeprofiel rijbaan - gesloten deel onderdoorgang
GOW 50km/u
Schaal 1:100

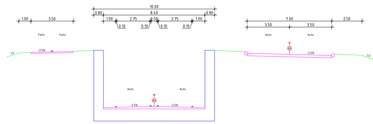

Principeprofiel rijbaan - open deel onderdoorgang noordzijde
GOW 50km/u
Schaal 1:100

Legenda situatie

- Bestaande situatie
- Referentie-ontwerp N209
- Ontwerp as (met markering en tangentpunten)
- Nieuw fietsd
- Gesloten verharding, rijbaan, voorzien van markering
- Gesloten verharding, fietspad
- Nieuw kunstwerk, tunnel open deel
- Nieuw kunstwerk, tunnel gesloten deel
- Elementen verharding, trottoir
- Elementen verharding (schraatlekstenen) in rijbaan
- Elementen verharding (betonstraatstenen) in rijbaan, parkeervakken en middengeleiders
- Behuwenverharding in rammelstrokken
- Ontchten groenvakken

Legenda lengteprofiel

- Bestaand hoogteverloop
- Nieuw hoogteverloop
- Nieuw kunstwerk

Opmerkingen:

- Maten in meters tenzij anders vermeld
- Coördinaten in meters volgens RD-stelsel
- Hoogteaanzicht in meters t.o.v. N.A.P.

Schaal 1:1000

0 10 20 40 50M

Projectnummer	MN003980
Identificatiecode	
Versie	1.0
Versiedatum	30-06-2023
Documentstatus	Definitief
Schaal	A1 (841x594)
Tekeer	1:1000
Tekenaar	B. Steehe
Controleur	J.B.
Projectleider	
Projectleider	R.J. Aartsen

Provincie Zuid Holland
Beher Bereikbaar Gouwe
N209 Hazerswoude-Dorp

Hazerswoude-Dorp Onderdoorgang
Voorlopig Ontwerp
Variant 2

MN003980 _ BBG _ SIT _ VO _ 052

Divisie Gebouwen en Infra
Afdeling G+I+S
Postbus 390
2501 CH Den Haag

Movares
adviseren & ingenieurs


Zuid
Hazerswoude-Dorp
Noord
Kanteldik constructie
Hoogheemraadschap Rijnland
Gemeente Zoeterwoude
Provincie Zuid-Holland
Gemeente Alphen aan den Rijn
Hoogheemraadschap Hollandse Delta
Hoogheemraadschap Rijnland
Hoogheemraadschap Hollandse Delta
Gemeente Alphen aan den Rijn
Hoogheemraadschap Rijnland
Hoogheemraadschap Hollandse Delta
Provincie Zuid-Holland

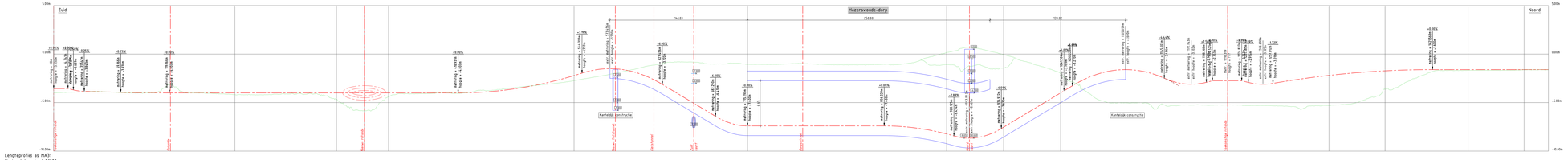

Lengteprofiel as PA31
Horizontale schaal 1:1000
Verticale schaal 1:100 (10x)

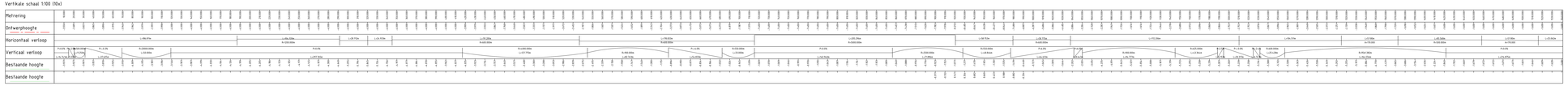

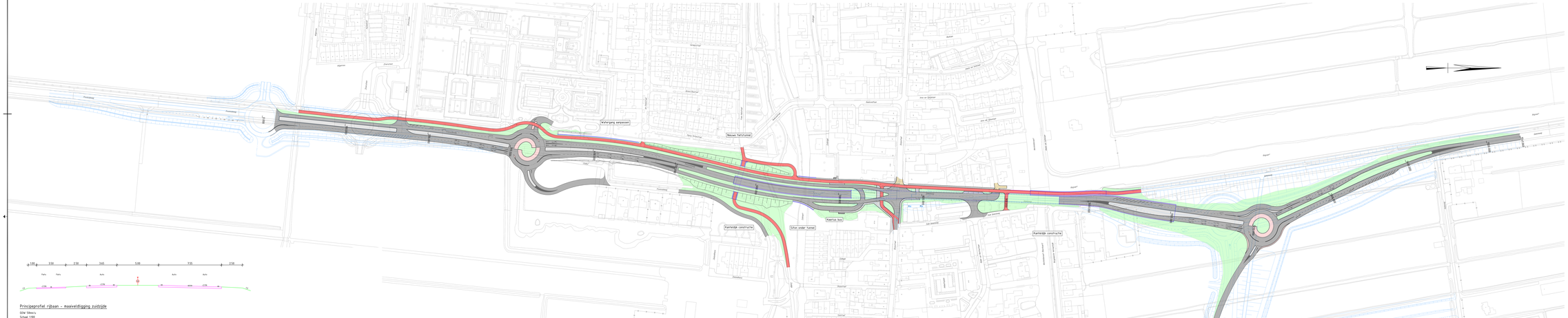

Principeprofiel rijbaan - maaiveldigging zuidzijde
GOW 50km/u
Schaal 1:100

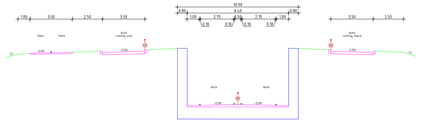

Principeprofiel rijbaan - open deel onderdoorgang zuidzijde
GOW 50km/u
Schaal 1:100



Principeprofiel rijbaan - gesloten deel onderdoorgang
GOW 50km/u
Schaal 1:100

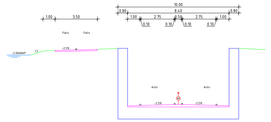

Principeprofiel rijbaan - open deel onderdoorgang noordzijde
GOW 50km/u
Schaal 1:100

Legenda situatie

- Bestaande situatie
- Referentie-ontwerp N209
- Ontwerp as (met markering en tangentpunten)
- Nieuw fietsd
- Gesloten verharding, rijbaan, voorzien van markering
- Gesloten verharding, fietspad
- Nieuw kunstwerk, tunnel open deel
- Nieuw kunstwerk, tunnel gesloten deel
- Elementen verharding, trottoir
- Elementen verharding (schraatlekstrook) in rijbaan
- Elementen verharding (betonstraatstenen) in rijbaan, parkeervakken en middengeleiders
- Behuizenverharding in rammelstrokken
- Ontchten grasenvaken

Legenda lengteprofiel

- Bestaand hoogteverloop
- Nieuw hoogteverloop
- Nieuw kunstwerk

Opmerkingen:

- Maten in meters tenzij anders vermeld
- Coordinaten in meters volgens RD-stelsel
- Hoogteaanzeiring in meters t.o.v. N.A.P.

Schaal 1:1000

0 10 20 40 50M

Projectnummer	MN003980
Identificatiecode	
Versie	1.0
Versiedatum	06-06-2023
Documentstatus	Definitief
Formaat	A0 (841x1189)
Schaal	1:1000
Tekening	8 Hazerswoude-Dorp
Revisiecode	
Projectleider	
Tekenaar	H.J. Aartsen

Provincie Zuid Holland
Beheer Bereikbaar Gouwe
N209 Hazerswoude-Dorp

Hazerswoude-Dorp Onderdoorgang
Voorlopig Ontwerp
Variant 4

MN003980 _ BBG _ SIT _ VO _ 054

Provincie Zuidholland en Infra
Afdeling Q-L-S-G
Postbus 3003
2601 DA Delft

Movares
adviseren & ingenieurs