

# Duinen-Eilanden

## Proces

	Opstellen gebiedskader	Opstellen PvA Gebiedsplan door gebiedspartijen	Ontwikkelen gebiedsplan door gebiedspartijen	Realisatie uitvoeringsprogramma
Duinen-Eilanden	November 2020	December 2020	Jan - juni 2021	Juni 2021 →

## Ontwikkelopgave

Woningbouw  
Recreatie

## Koppelkansen

NL delta  
Circulair  
Energietransitie  
Verduurzamen landbouw  
Natuur en landschap versterken  
Klimaatadaptatie

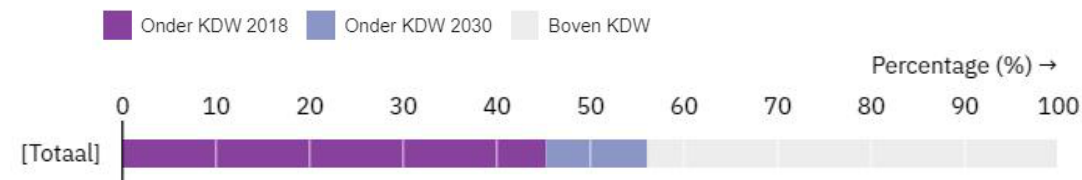
## Natura2000 gebieden

Voornes Duin  
Duinen Goeree & Kwade Hoek

## Governance

Provincie Zuid-Holland	DCMR
Gemeente Westvoorne	Natuurmonumenten
Gemeente Goeree-Overflakkee	Zuid-Hollands Landschap/de groene motor
Provincie Zeeland	Stichting Duinbehoud
Waterschap Hollandse Delta	

## Totaal overschrijding KDW



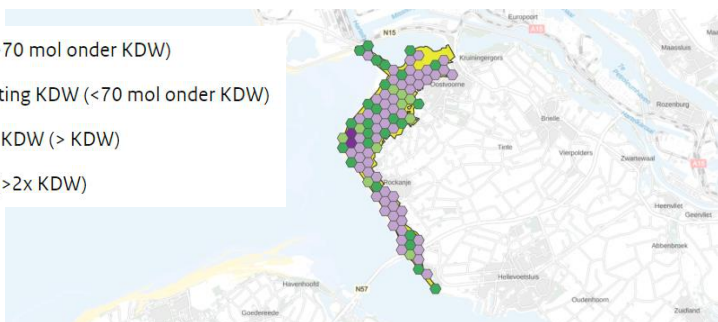
# Voornes Duin

## Oppervlakte

1.432 ha

## Stikstofdepositie in relatie tot natuur

- Geen overbelasting (>70 mol onder KDW)
- Naderende overbelasting KDW (<70 mol onder KDW)
- Matige overbelasting KDW (> KDW)
- Sterke overbelasting (>2x KDW)



## Lokale bronnen, binnen straal 5 km

Voornes Duin @ 5km

Landbouw: 3.9%

Industrie: 1%

Wegverkeer: 1.6%

(Zee-)scheepvaart: 2%

Verkeer overig: 0.4%

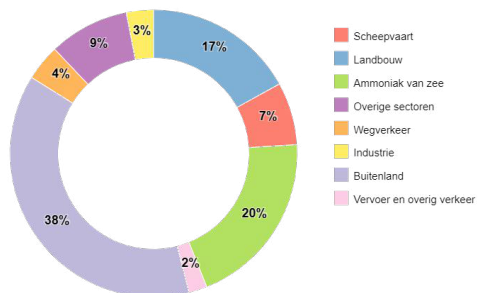
Consumenten (wonen): 2.9%

Handel, diensten, overheid: 0.3%

## Stikstofdepositie en doel voor gezonde natuur

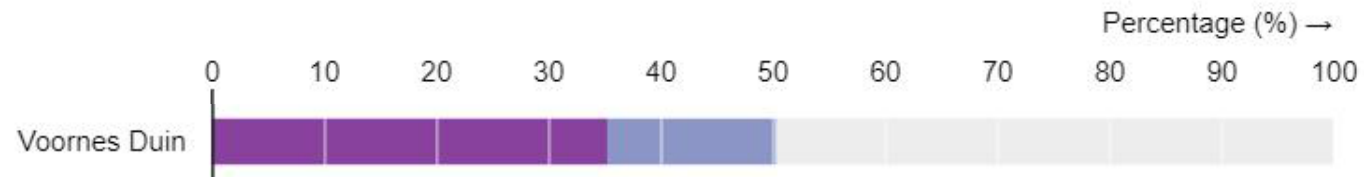
	mol N/ha/jaar
Stikstofdepositie gemiddeld (2018)	1611
KDW van meest kritische habitat/leefgebied	714

## Stikstofdepositie per sector



## KDW overschrijding

■ Onder KDW 2018  
 ■ Onder KDW 2030  
 ■ Boven KDW



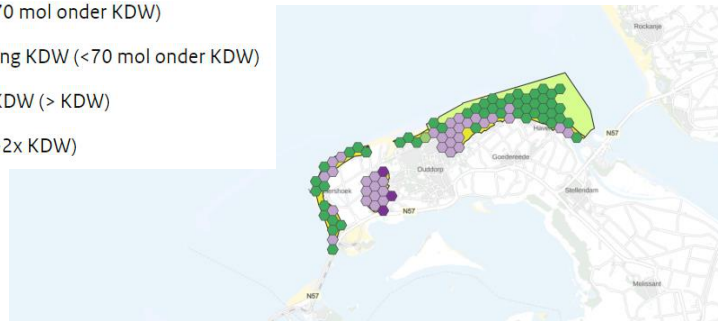
# Duinen Goeree & Kwade Hoek

## Oppervlakte

1.624 ha

## Stikstofdepositie in relatie tot natuur

- Geen overbelasting (>70 mol onder KDW)
- Naderende overbelasting KDW (<70 mol onder KDW)
- Matige overbelasting KDW (> KDW)
- Sterke overbelasting (>2x KDW)



## Lokale bronnen, binnen straal 5 km

Duinen Goeree & Kwade Hoek @ 5km

Landbouw: 9.2%

Industrie: 0%

Wegverkeer: 0.5%

(Zee-)scheepvaart: 0%

Verkeer overig: 0.1%

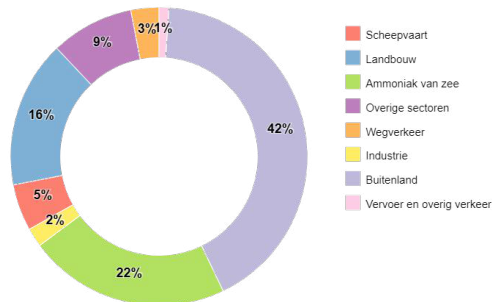
Consumenten (wonen): 2.4%

Handel, diensten, overheid: 0%

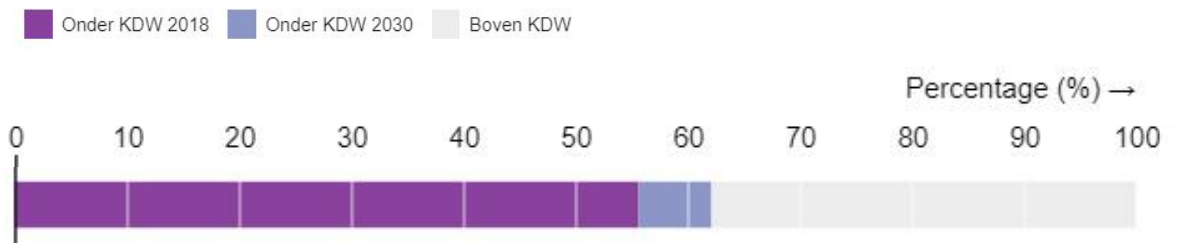
## Stikstofdepositie en doel voor gezonde natuur

	mol N/ha/jaar
Stikstofdepositie gemiddeld (2018)	1147
KDW van meest kritische habitat/leefgebied	714

## Stikstofdepositie per sector



## KDW overschrijding



Duinen Goeree & Kwade Hoek