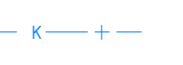
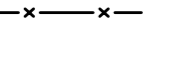












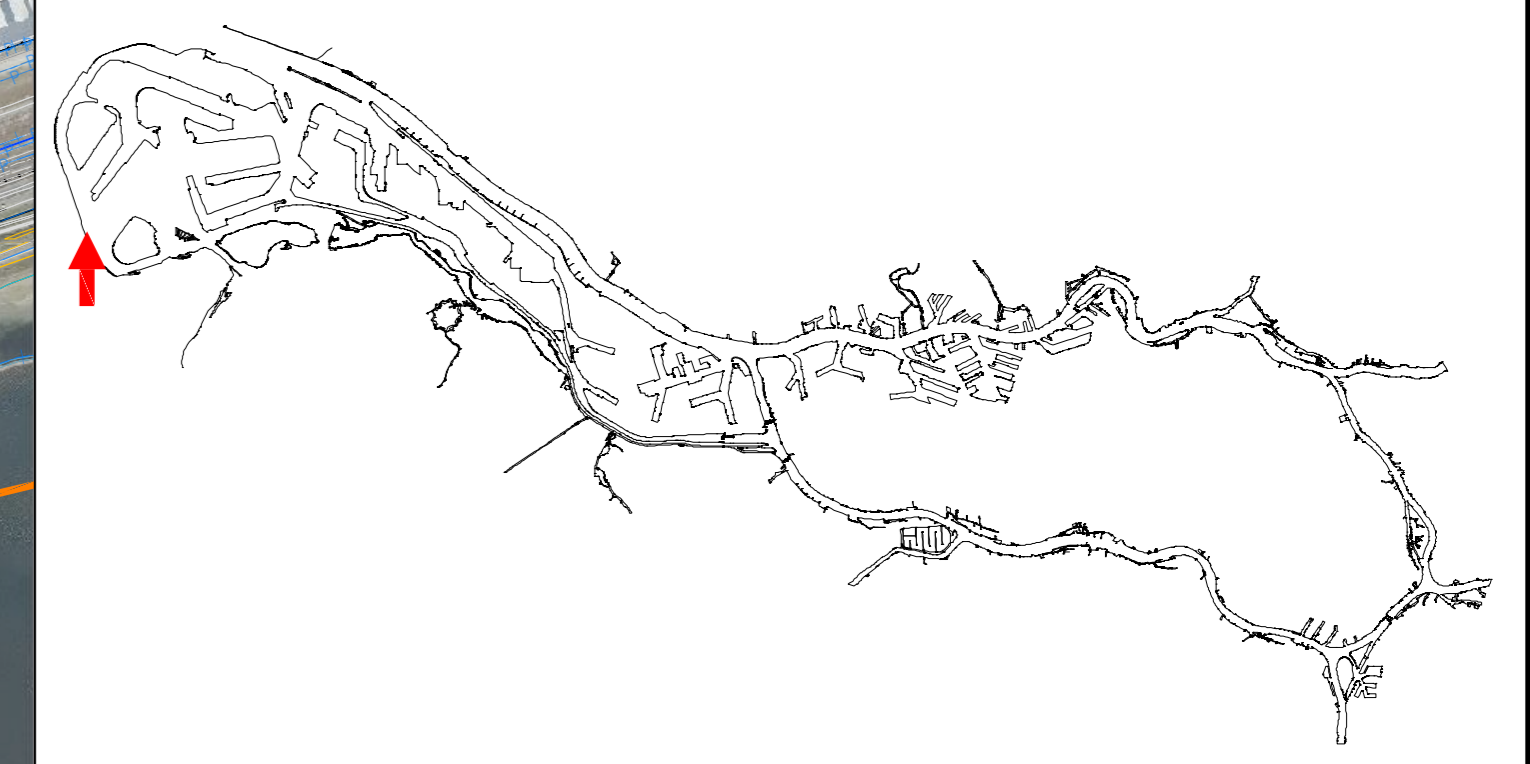


**Legenda**

-  Bestaand - Kadastrale grens
-  Bestaand - Contractgrens
-  Bestaand - perceelsgrens
-  Bestaand - Ligplaats
  
-  Veiligheidscontour MV
-  10<sup>-5</sup> contour APMT incl. toekomstige ontwikkelingen
-  10<sup>-6</sup> contour APMT incl. toekomstige ontwikkelingen
-  10<sup>-5</sup> contour RWG incl. toekomstige ontwikkelingen
-  10<sup>-6</sup> contour RWG incl. toekomstige ontwikkelingen
  
-  10<sup>-5</sup> contour H2 Conversiepark
-  Locatie waterstoffabriek SHELL
-  Locatie windmolens
-  H.E.C. Locatie HavenErvaringsCentrum

Opmerkingen:  
 -Maten in meters, tenzij anders aangegeven  
 -Coördinaten op basis van het RD-stelsel



		<small>Havenbedrijf Rotterdam NV          Postbus 6022          3022 AP Rotterdam          010 - 251 10 10          www.portofrotterdam.com</small>		<small>Deze tekening is bedoeld voor discussieoelinden.          Aan deze tekening kunnen geen enkele rechten          worden ontleend.</small>	
<b>HavenErvaringsCentrum</b>					
<b>Overzicht veiligheidscontouren i.r.t. HavenErvaringsCentrum</b>					
Project	HavenErvaringsCentrum				
Onderwerp	Overzicht veiligheidscontouren i.r.t. HavenErvaringsCentrum				
Project manager		Formaat	A0	Luchtbl.	1:10.000
Ontwerper		Datum	08-09-2022		van
Project engineer		Projectnr.	100078		
Tekeningnr.	2022-295	Status	CONCEPT		