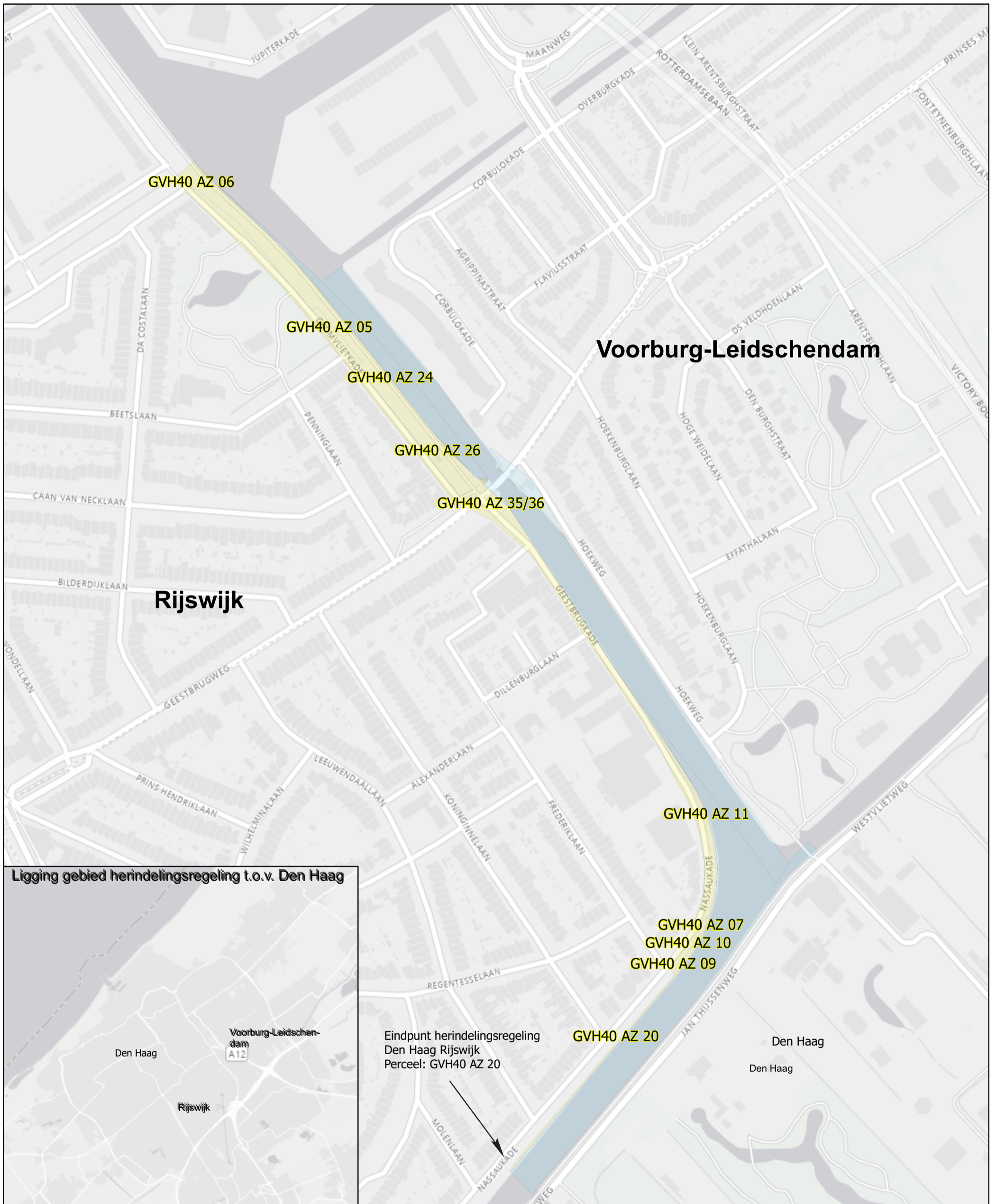
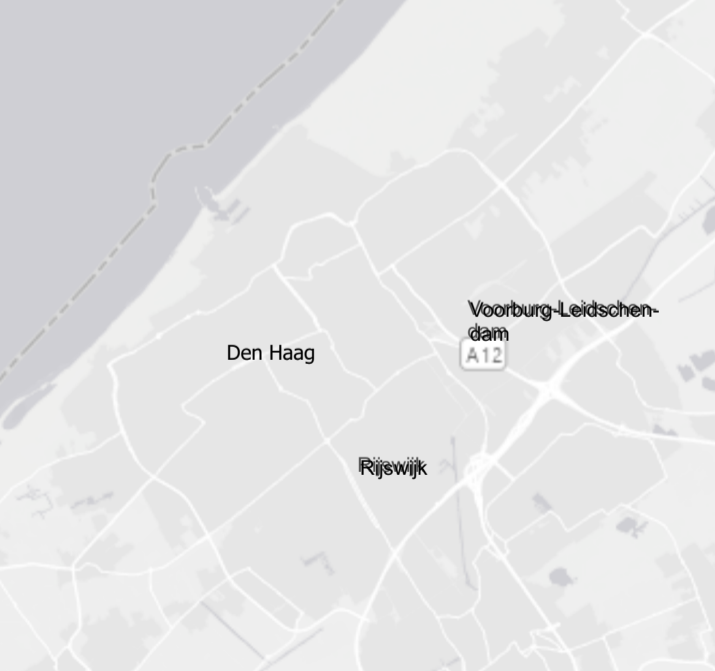



Herindelingsregeling grens gemeente Den Haag - gemeente Rijswijk, Cromvlietkade, Geestbrugkade en deel Nassaukade



Ligging gebied herindelingsregeling t.o.v. Den Haag



 Gebied herindelingsregeling, thans eigendom van gemeente 's-Gravenhage
 Gemeentegrens nieuw
 Gemeentegrens oud

Op het gebruik van deze data en services zijn van toepassing de Esri Nederland Terms of Use. U dient hiervan voor gebruik van de data en services kennis te nemen. Zodra u de data of services gebruikt of downloadt stemt u in met deze Terms of Use.

Inzicht Percelen

Locatie: Herindelingsregeling Cromvlietkade, Geestbrugkade en deel Nassaukade

Op het gebruik van deze data en services zijn van toepassing de Esri Nederland Terms of Use. U dient hiervan voor gebruik van de data en services kennis te nemen. Zodra u de data of services gebruikt of downloadt stemt u in met deze Terms of Use.



Datum: 31-8-2022
 Getekend:
 Schaal: 1:3.000 (A3)