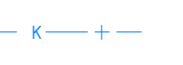
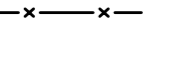














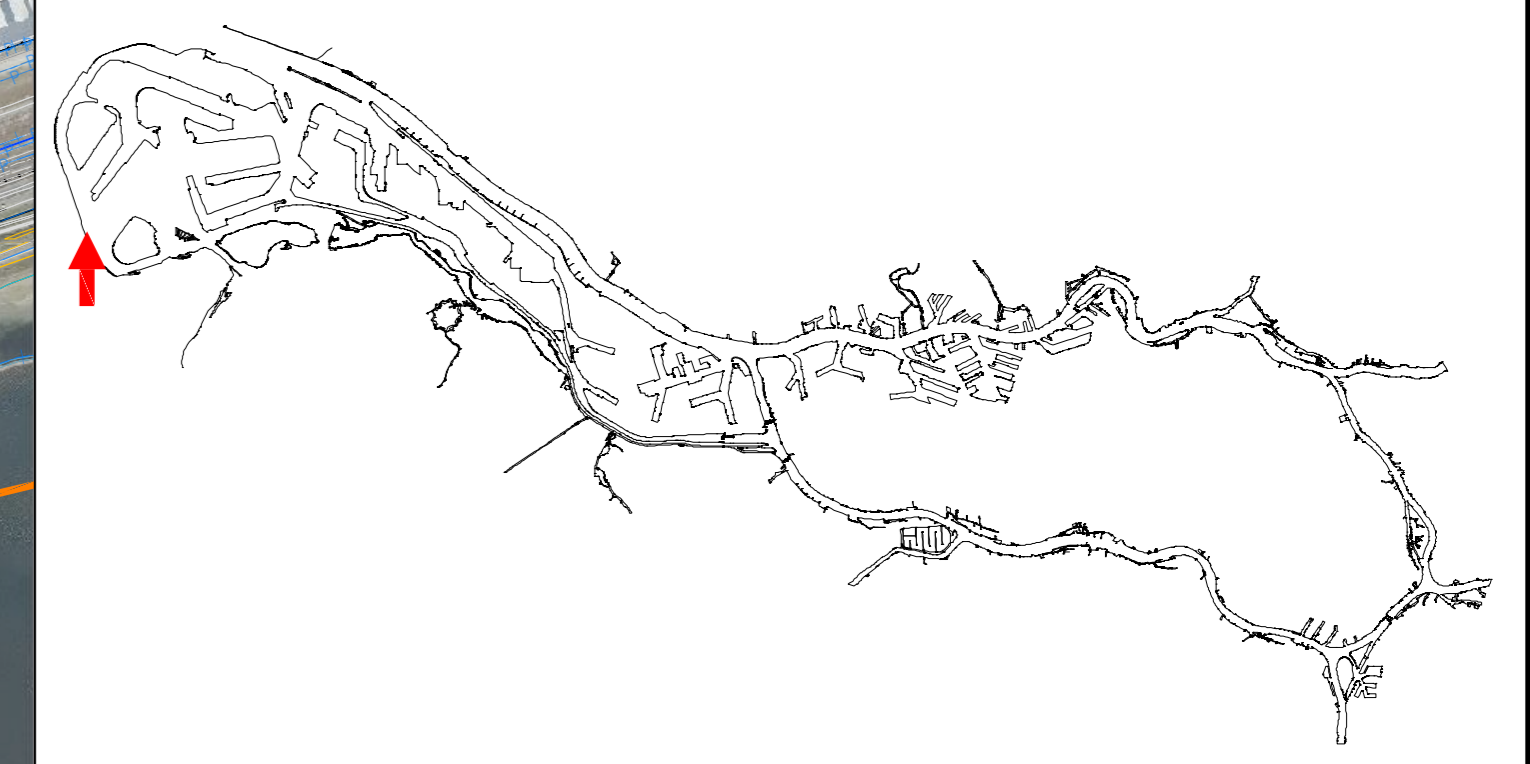
Legenda

-  Bestaand - Kadastrale grens
-  Bestaand - Contractgrens
-  Bestaand - perceelsgrens
-  Bestaand - Ligplaats

-  Veiligheidscontour MV
-  10⁻⁵ contour APMT incl. toekomstige ontwikkelingen
-  10⁻⁶ contour APMT incl. toekomstige ontwikkelingen
-  10⁻⁵ contour RWG incl. toekomstige ontwikkelingen
-  10⁻⁶ contour RWG incl. toekomstige ontwikkelingen
-  10⁻⁵ contour H2 Conversiepark

-  Locatie waterstofabriek SHELL
-  Locatie windmolens
-  H.E.C. Locatie HavenErvaringsCentrum

Opmerkingen:
 -Maten in meters, tenzij anders aangegeven
 -Coördinaten op basis van het RD-stelsel



		<small>Havenbedrijf Rotterdam NV Postbus 6022 3020 AP Rotterdam 010 - 251 10 10 www.portofrotterdam.com</small>		<small>Deze tekening is bedoeld voor discussiedoeleinden. Aan deze tekening kunnen geen enkele rechten worden ontleend.</small>	
HavenErvaringsCentrum					
Overzicht veiligheidscontouren i.r.t. HavenErvaringsCentrum					
Project	HavenErvaringsCentrum				
Onderwerp	Overzicht veiligheidscontouren i.r.t. HavenErvaringsCentrum				
Project manager		Formaat	A0	Luchtbl.	1:10.000
Ontwerper		Datum	08-09-2022		van
Project engineer		Projectnr.	100078		
Tekeningnr.	2022-295	Status	CONCEPT		