



Verblijfsrecreatieparken buiten bestaand stads- en dorpsgebied

Wijzigingen ontwerp Zuid-Hollandse Omgevingsvisie Herziening 2024
(verbeelding aanklikbare lagen digitale plan)

Legenda

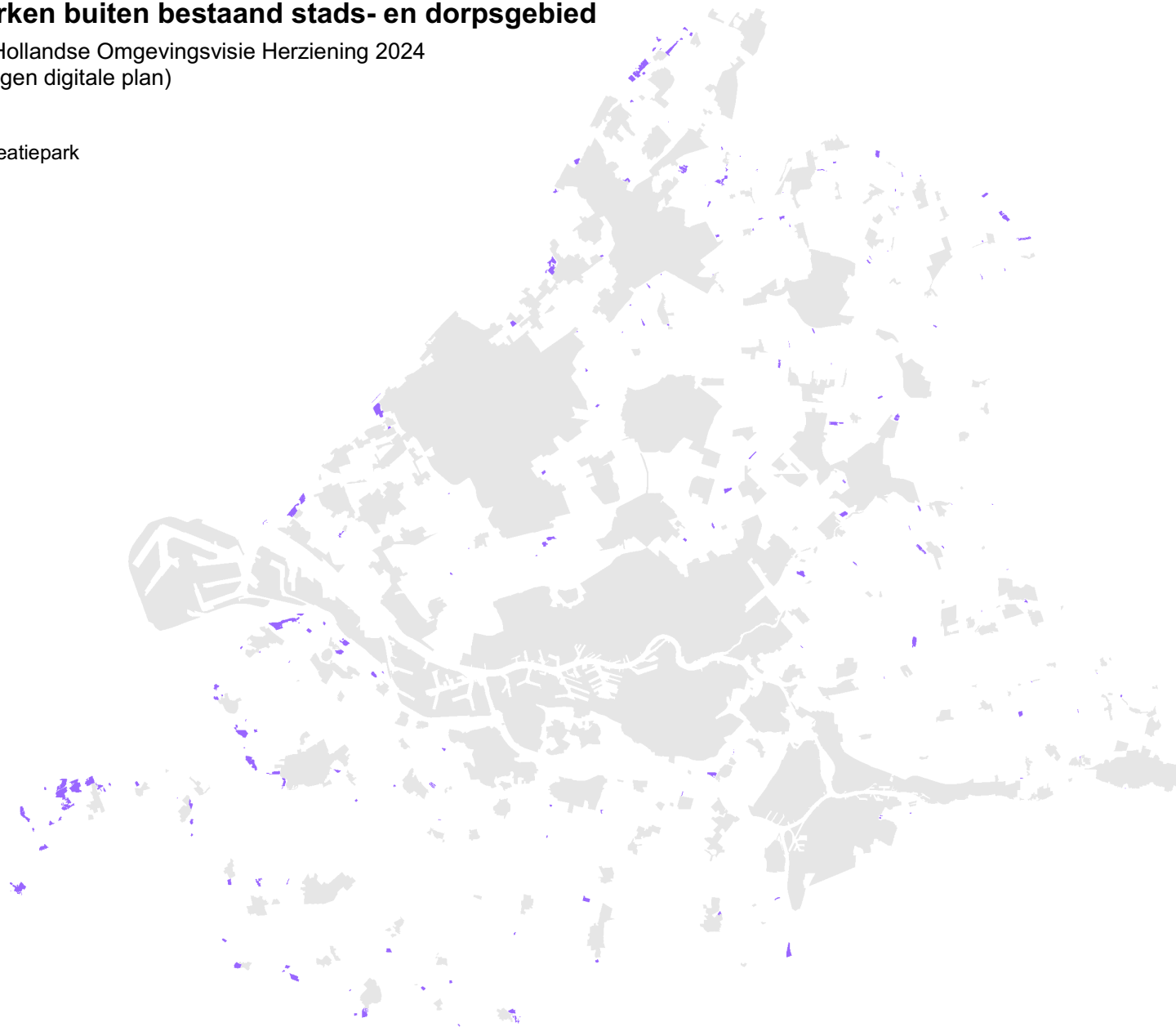
 Bestaand verblijfsrecreatiepark

Overig

 Steden en dorpen

 Water

Provinciegrens



Ruimtelijke kwaliteit en landschap

Wijzigingen ontwerp Zuid-Hollandse Omgevingsvisie Herziening 2024
(verbeelding aanklikbare lagen digitale plan)

Legenda

Watersysteem

Tocht
Veenrivier / kanaal
Kreek

Linten

Boezem-/vaartlint
Dijklint
Veenlint
Zandlint

Dijken

Kanaaldijk
Dijk aan (ring)vaart
Oude zeedijk
Dam
Rivierdijk
Veenkade
Polderdijk

Landschappen

Water
Steden
Strand- en
duinlandschap
Landgoederenlandschap
Droogmakerij (klei)
Droogmakerij (veen)
Veenweidelandschap
Zeekleipolders met
veenkern
Zeekleipolders
Zeehavenlandschap
Glaslandschap
Bollenlandschap
Sierteelt op veen
Schurvelingenlandschap
Onverveende
bovenlanden
Buitendijks
(natuur)landschap
Plassenlandschap

Overig

Water
Provinciegrens

Stedelijke ontwikkeling

Wijzigingen ontwerp Zuid-Hollandse Omgevingsvisie Herziening 2024
(verbeelding aanklikbare lagen digitale plan)

Legenda

Bestaand stads- en dorpsgebied 2023

Buiten bestaand stads- en dorpsgebied 2023

Overig

Provinciegrens

Erfgoedlijnen

Wijzigingen ontwerp Zuid-Hollandse Omgevingsvisie Herziening 2024
(verbeelding aanklikbare lagen digitale plan)

Legenda

- Atlantikwall
- De Neder-Germaanse Limes
- Historisch Haringvliet
- Landgoederenzone
- Oude Hollandse Waterlinie
- Trekvaarten
- Waterdriehoek

Overig

- Steden en dorpen
- Water
- Provinciegrens

