












Kaart 7 NatuurNetwerk Nederland

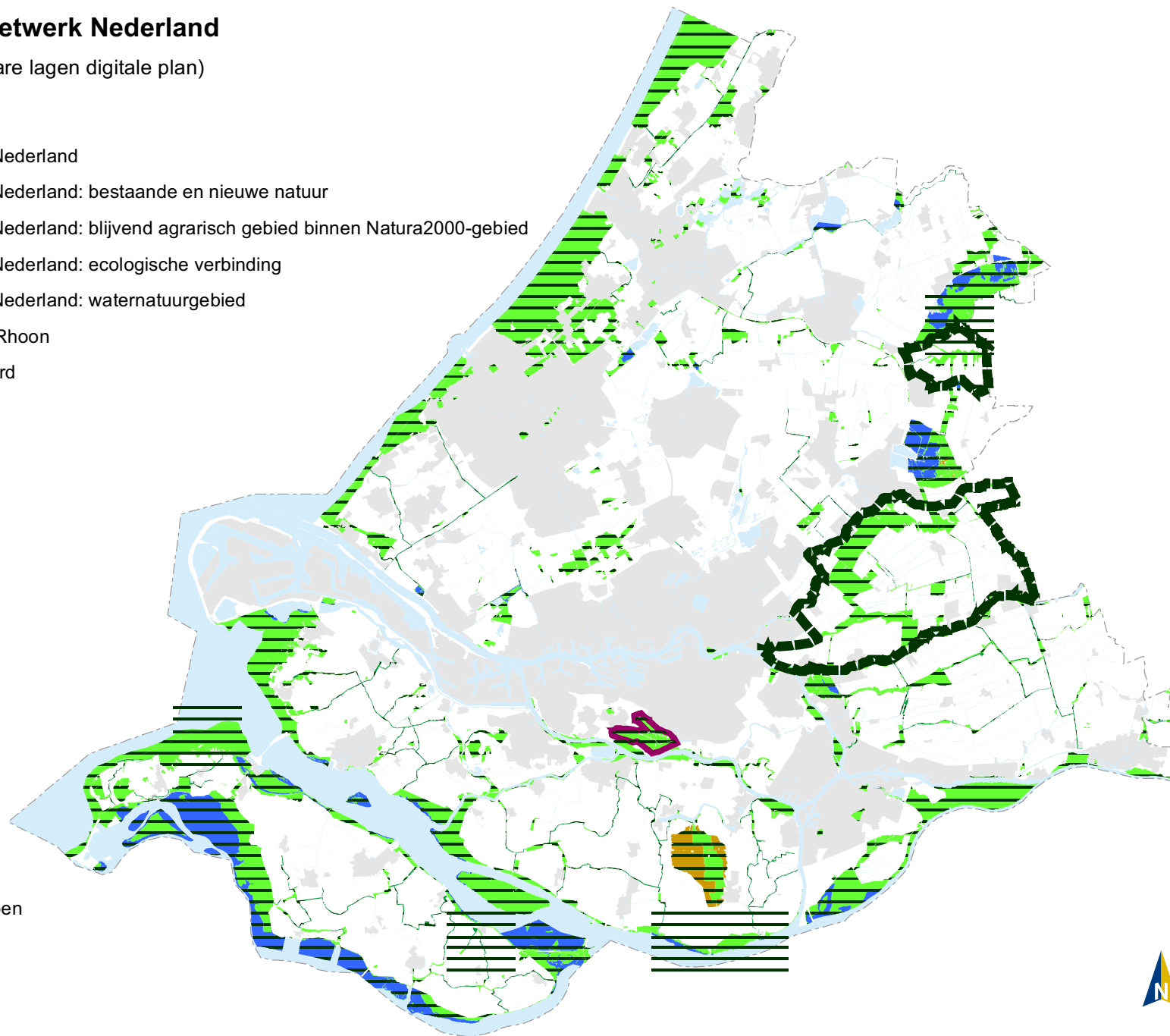
(verbeelding aanklikbare lagen digitale plan)

Legenda

-  NatuurNetwerk Nederland
-  NatuurNetwerk Nederland: bestaande en nieuwe natuur
-  NatuurNetwerk Nederland: blijvend agrarisch gebied binnen Natura2000-gebied
-  NatuurNetwerk Nederland: ecologische verbinding
-  NatuurNetwerk Nederland: waternatuurgebied
-  Buijtenland van Rhoon
-  Bodegraven-noord
-  Krimpenerwaard

Overig





-  Steden en dorpen
-  Water
-  Provinciegrens






Kaart 10 Kantoren en detailhandel

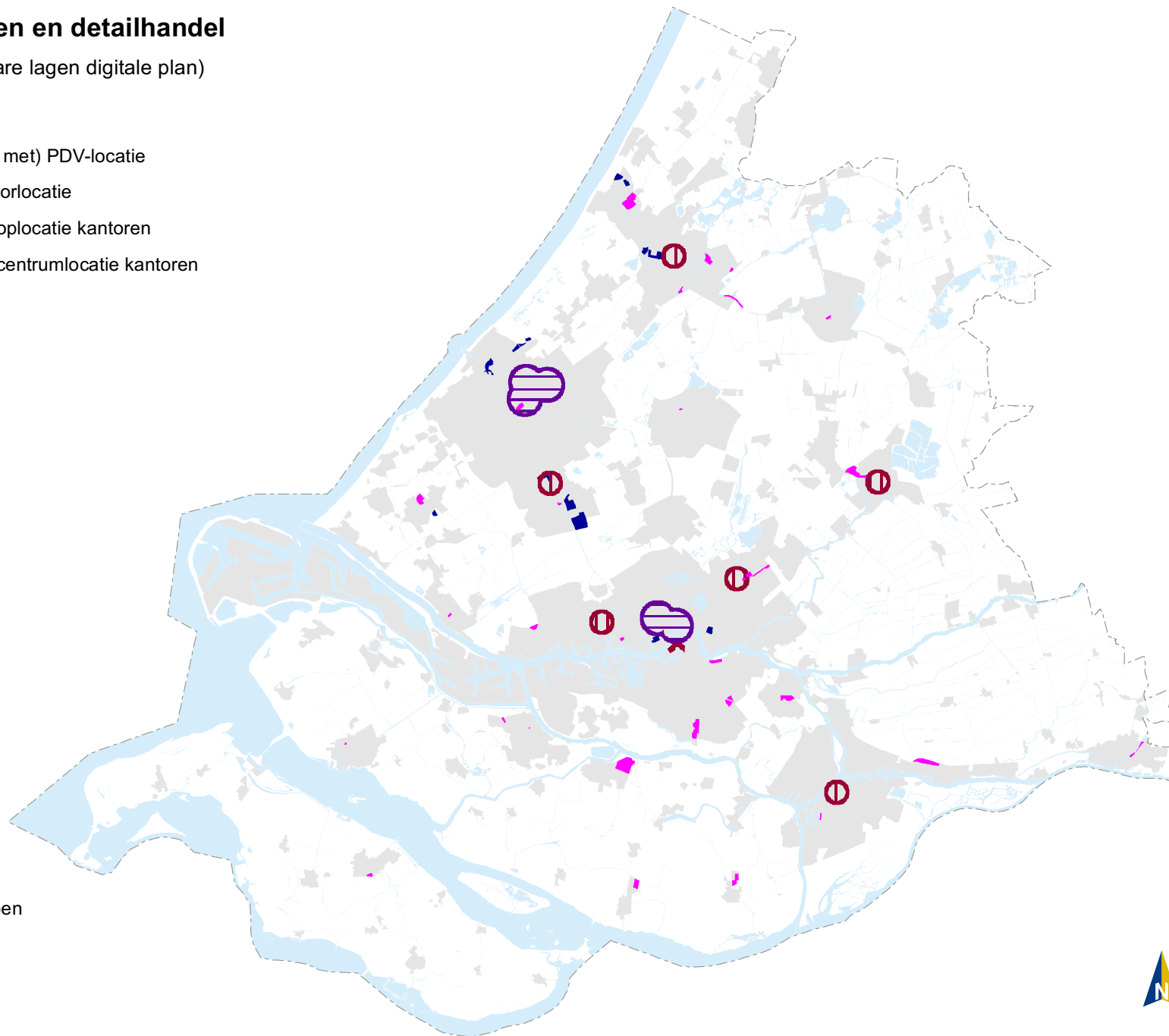
(verbeelding aanklikbare lagen digitale plan)

Legenda

-  (Bedrijventerrein met) PDV-locatie
-  Bijzondere kantoorlocatie
-  Grootstedelijke toplocatie kantoren
-  OV-knooppunt / centrumlocatie kantoren

Overig

-  Steden en dorpen
-  Water
-  Provinciegrens






Kaart 11 Greenports

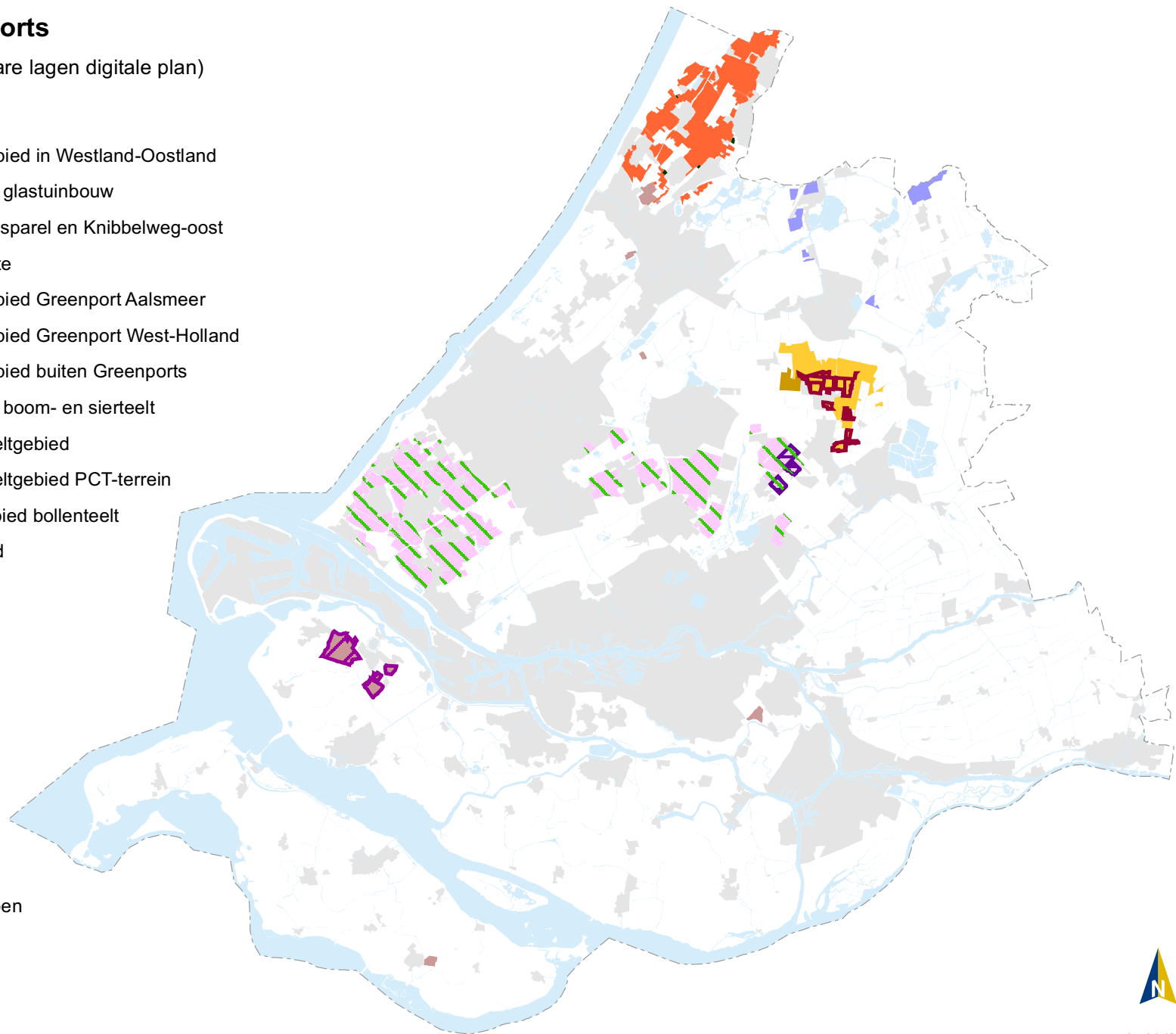
(verbeelding aanklikbare lagen digitale plan)

Legenda

-  Glastuinbouwgebied in Westland-Oostland
-  Maatwerkgebied glastuinbouw
-  Uitzondering Glaspavel en Knibbelweg-oost
-  Uitzondering Tinte
-  Glastuinbouwgebied Greenport Aalsmeer
-  Glastuinbouwgebied Greenport West-Holland
-  Glastuinbouwgebied buiten Greenports
-  Maatwerkgebied boom- en sierteelt
-  Boom- en sierteeltgebied
-  Boom- en sierteeltgebied PCT-terrein
-  Compensatiegebied bollenteelt
-  Bollenteeltgebied

Overig







-  Steden en dorpen
-  Water
-  Provinciegrens






Kaart 13 Veiligheid

(verbeelding aanklikbare lagen digitale plan)

Legenda

-  Bebouwingscontour 2003 binnen 20Ke-contour
-  Schiphol 20 Ke-contour
-  Veiligheidszone Nieuwe Waterweg en Nieuwe Maas 0m tot 25m
-  Veiligheidszone Nieuwe Waterweg en Nieuwe Maas 25m tot 40m
-  Uitzondering havenindustrieel complex
-  Ontgassen binnenschepen

Overig

-  Steden en dorpen
-  Water
-  Provinciegrens






Kaart 14 Ruimtelijke kwaliteit en beschermingscategorieën

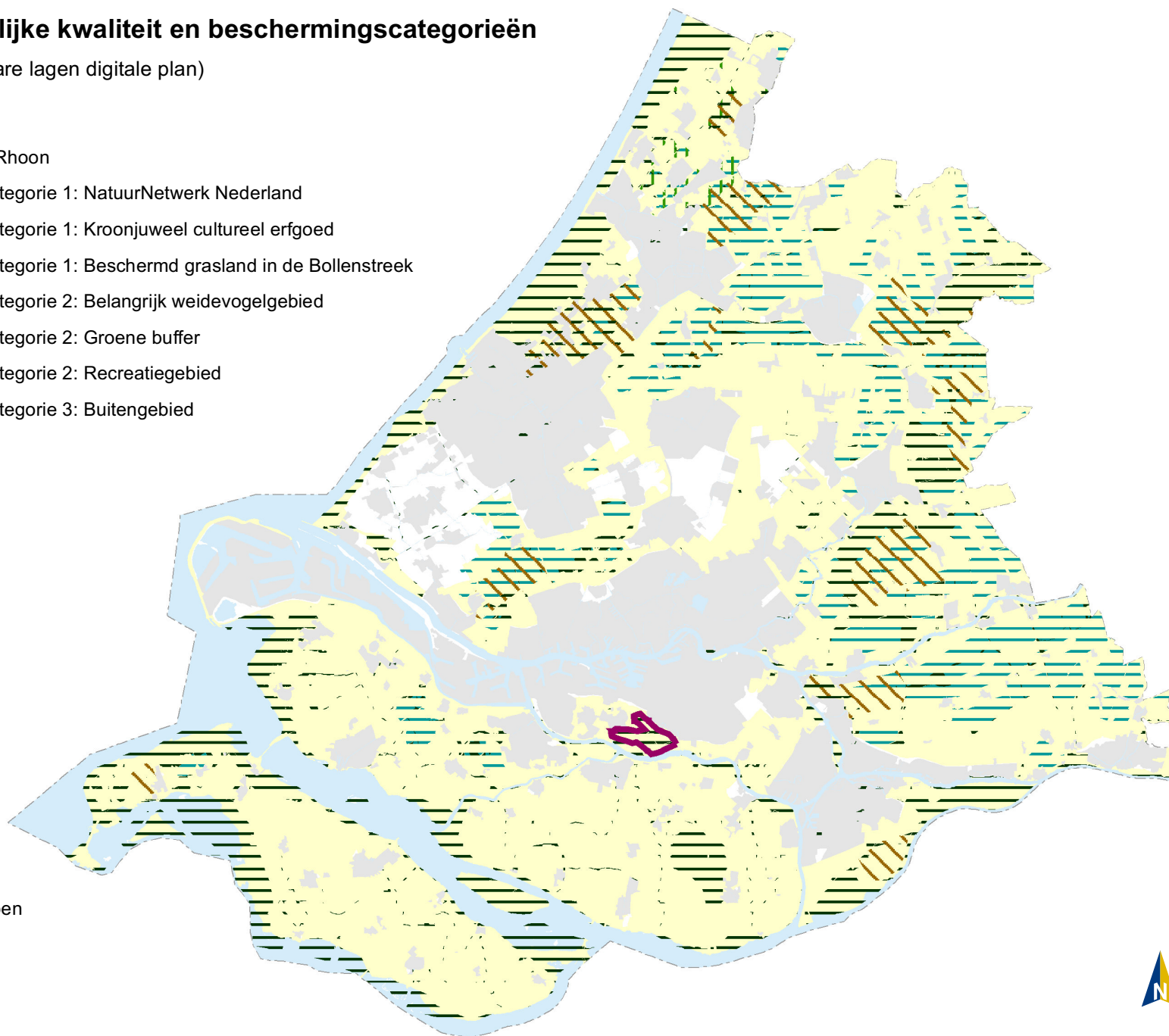
(verbeelding aanklikbare lagen digitale plan)

Legenda

-  Buitenland van Rhoon
-  Beschermingscategorie 1: NatuurNetwerk Nederland
-  Beschermingscategorie 1: Kroonjuweel cultureel erfgoed
-  Beschermingscategorie 1: Beschermd grasland in de Bollenstreek
-  Beschermingscategorie 2: Belangrijk weidevogelgebied
-  Beschermingscategorie 2: Groene buffer
-  Beschermingscategorie 2: Recreatiegebied
-  Beschermingscategorie 3: Buitengebied

Overig





-  Steden en dorpen
-  Water
-  Provinciegrens






Kaart 19 Grote buitenstedelijke bouwlocaties (3 ha-kaart)

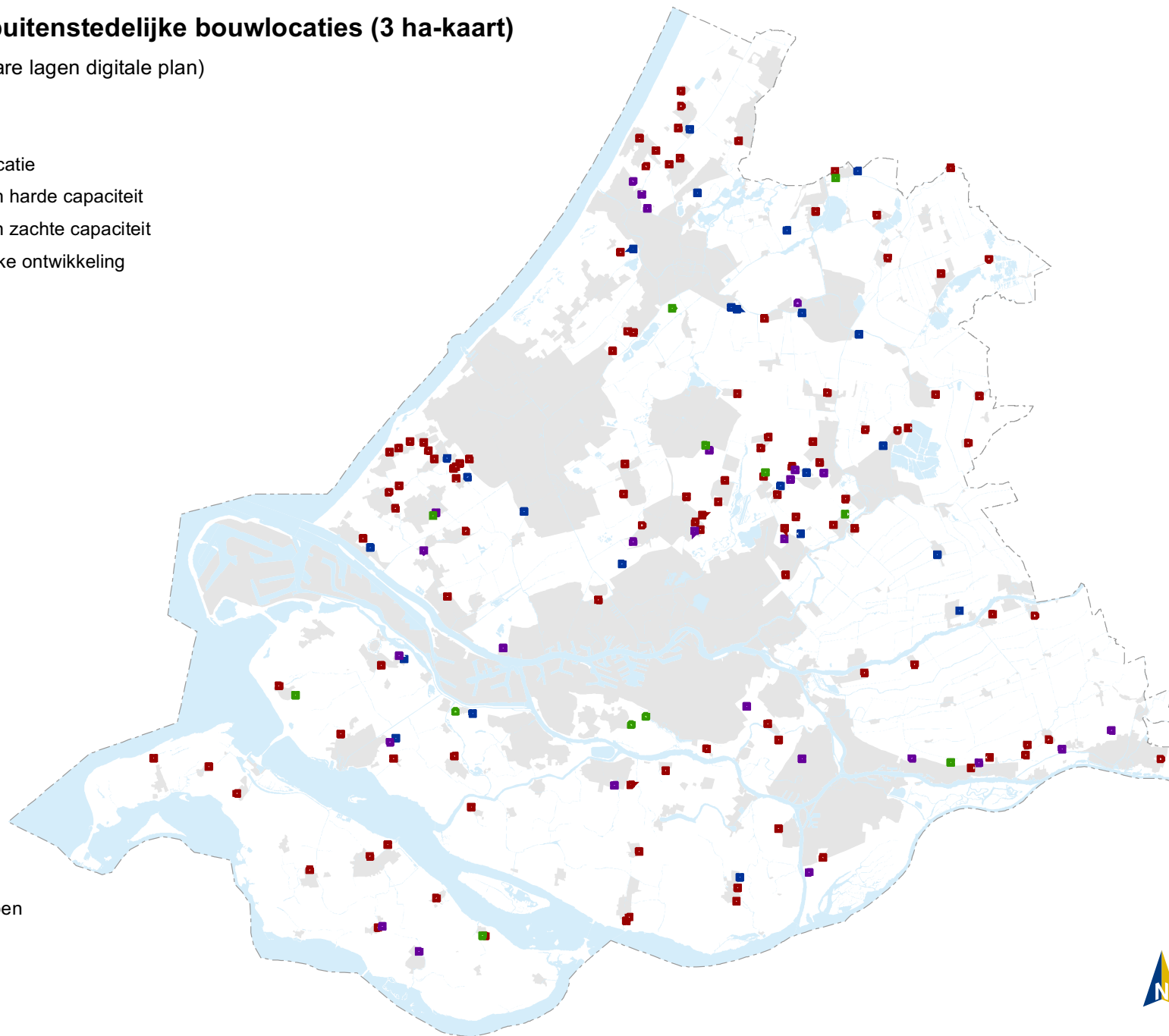
(verbeelding aanklikbare lagen digitale plan)

Legenda

-  Woningbouwlocatie
-  Bedrijventerrein harde capaciteit
-  Bedrijventerrein zachte capaciteit
-  Andere stedelijke ontwikkeling

Overig



-  Steden en dorpen
-  Water
-  Provinciegrens






Kaart 20 Bedrijventerreinen

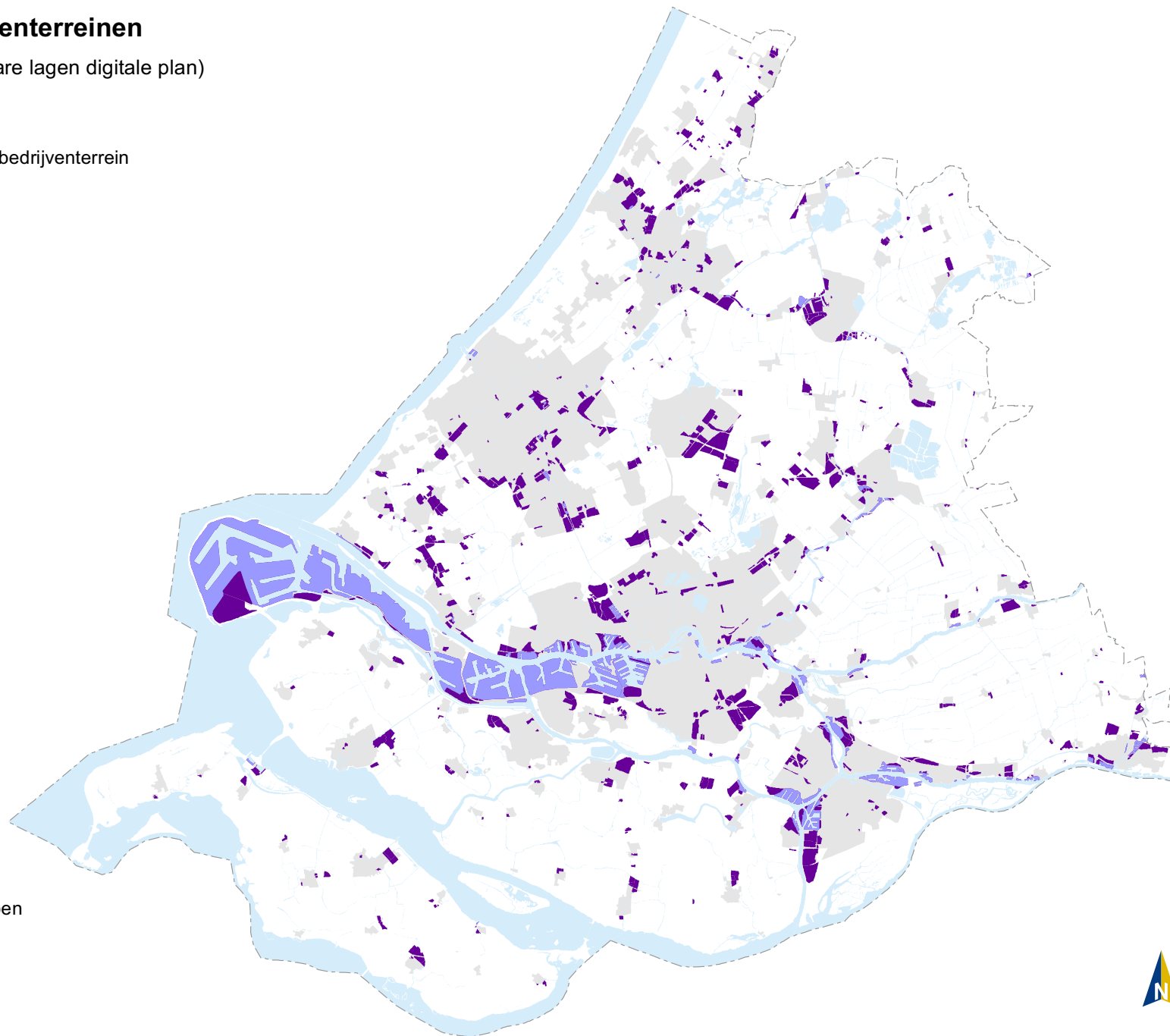
(verbeelding aanklikbare lagen digitale plan)

Legenda

-  Watergebonden bedrijventerrein
-  Bedrijventerrein

Overig


-  Steden en dorpen
-  Water
-  Provinciegrens



Kaart 23 Beschermd gebieden Bos en bomen: A-locatie bossen, bosreservaten en Groen erfgoed


Artikel 3.68 van de omgevingsverordening en bijbehorende toelichting

Legenda

 A-locatie bos


 Bosreservaat

Groen erfgoed: houtopstand die al bestaat sinds 1850

 Landschap met oude boskernen, houtwallen en heggen


 Cultuurhistorisch bosje / klein landschapselement

 Eendenkooi

 Kansrijk gebied voor Groen erfgoed: tot stand gekomen door kaartanalyse. Bij een ontwikkeling te bepalen of de houtopstand daadwerkelijk tot Groen erfgoed behoort.

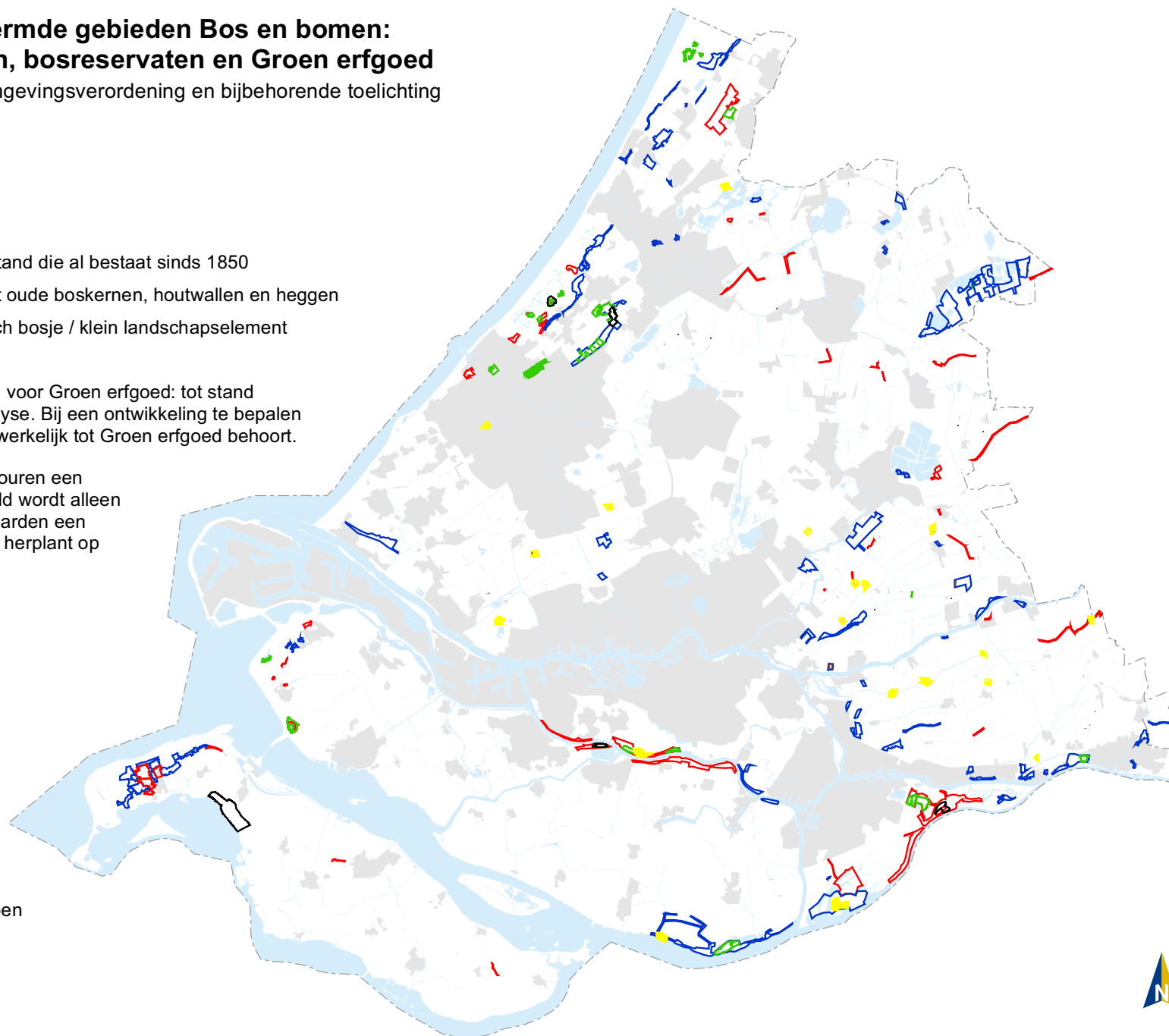
Indien binnen deze contouren een houtopstand wordt geveld wordt alleen onder specifieke voorwaarden een ontheffing verleend voor herplant op andere grond.

Overig

 Steden en dorpen

 Water

 Provinciegrens





Kaart 24 Hoofdfietsnetwerk en hoofdwandelnetwerk

(verbeelding aanklikbare lagen digitale plan)

Legenda




Hoofdfietsnetwerk

-  Utilitair fietsverkeer
-  Recreatief fietsverkeer

Hoofdwandelnetwerk

-  Hoofdwandelnetwerk

Overig

-  Steden en dorpen
-  Water
-  Provinciegrens

