










Beleidskeuze: Beschermen, benutten en beleven van archeologische waarde

Wijzigingen ontwerp Module Wonen en Werken 2022
(verbeelding aanklikbare lagen digitaal plan)

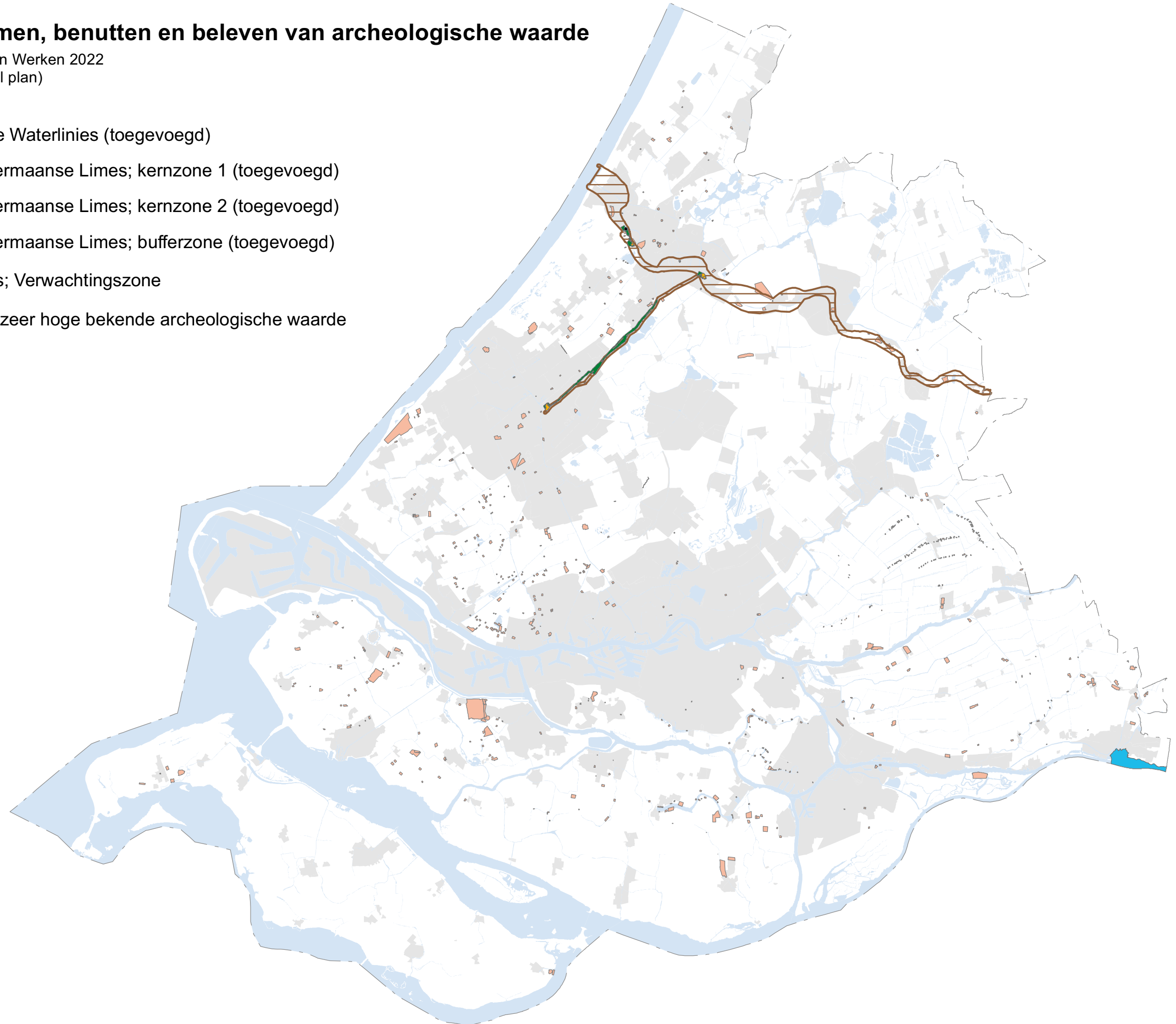
Legenda

-  Werelderfgoed Hollandse Waterlinies (toegevoegd)
-  Werelderfgoed Neder-Germaanse Limes; kernzone 1 (toegevoegd)
-  Werelderfgoed Neder-Germaanse Limes; kernzone 2 (toegevoegd)
-  Werelderfgoed Neder-Germaanse Limes; bufferzone (toegevoegd)
-  Neder-Germaanse Limes; Verwachtingszone
-  Gebied met een hoge of zeer hoge bekende archeologische waarde

Overig

-  Steden en dorpen
-  Water
-  Provinciegrens



© Provincie Zuid-Holland
GS 20 december 2022






Kaart 16 Windenergie

Wijzigingen ontwerp Module Wonen en Werken 2022
(verbeelding aanklikbare lagen digitaal plan)

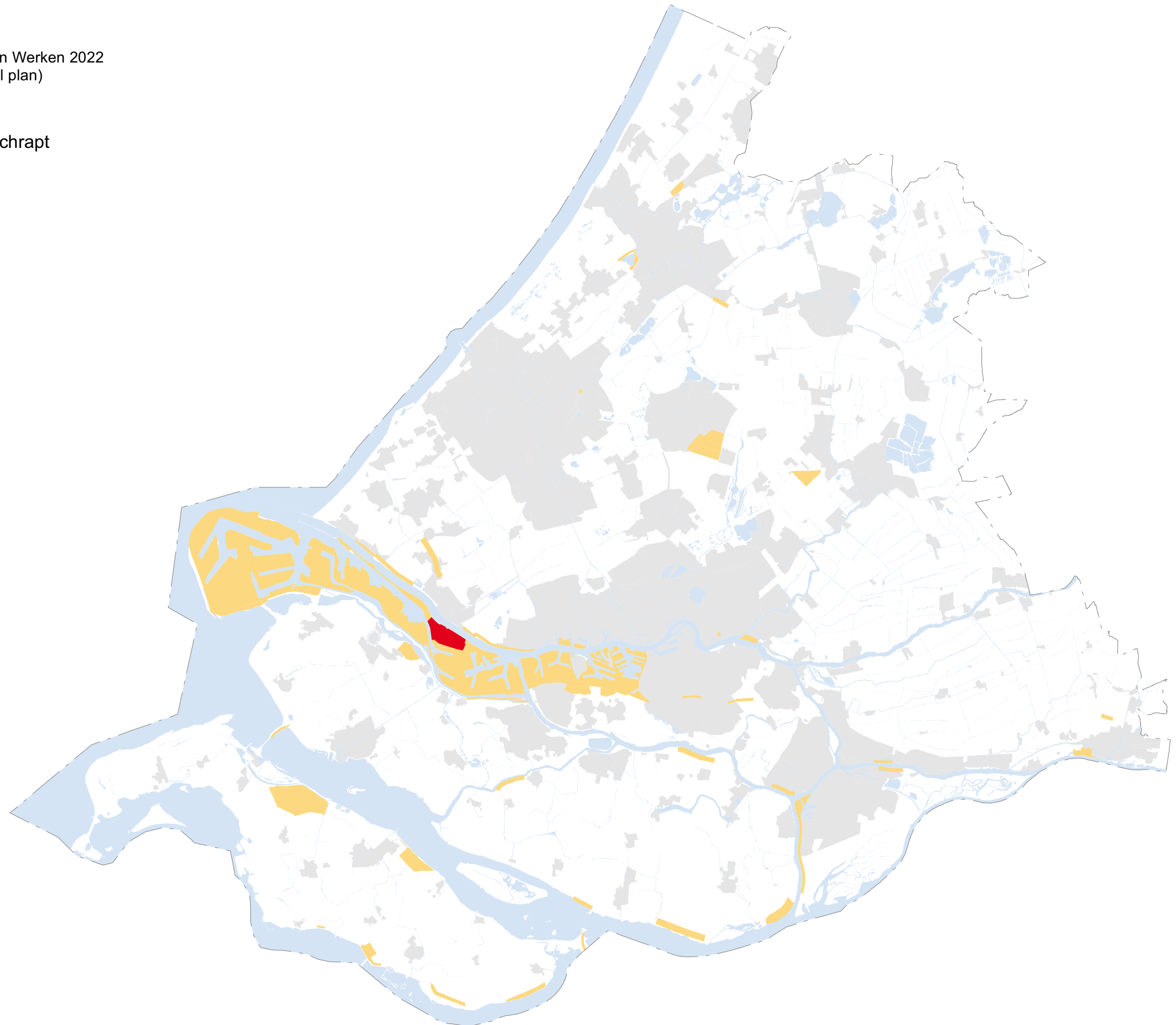
Legenda

-  Locatie windenergie geschrapt
-  Locatie windenergie

Overig

-  Steden en dorpen
-  Water
-  Provinciegrens

© Provincie Zuid-Holland
GS 20 december 2022






Kaart 20 Bedrijventerreinen

Wijzigingen ontwerp Module Wonen en Werken 2022
(verbeelding aanklikbare lagen digitaal plan)

Legenda

-  Bedrijventerrein geschrapt
-  Bedrijventerrein toegevoegd
-  Watergebonden bedrijventerrein geschrapt
-  Watergebonden bedrijventerrein toegevoegd
-  Watergebonden bedrijventerrein
-  Bedrijventerrein, niet te transformeren
-  Bedrijventerrein

Overig

-  Steden en dorpen
-  Water
-  Provinciegrens

© Provincie Zuid-Holland
GS 20 december 2022

