







# Beleidskeuze Beschermen, benutten en beleven archeologische waarden

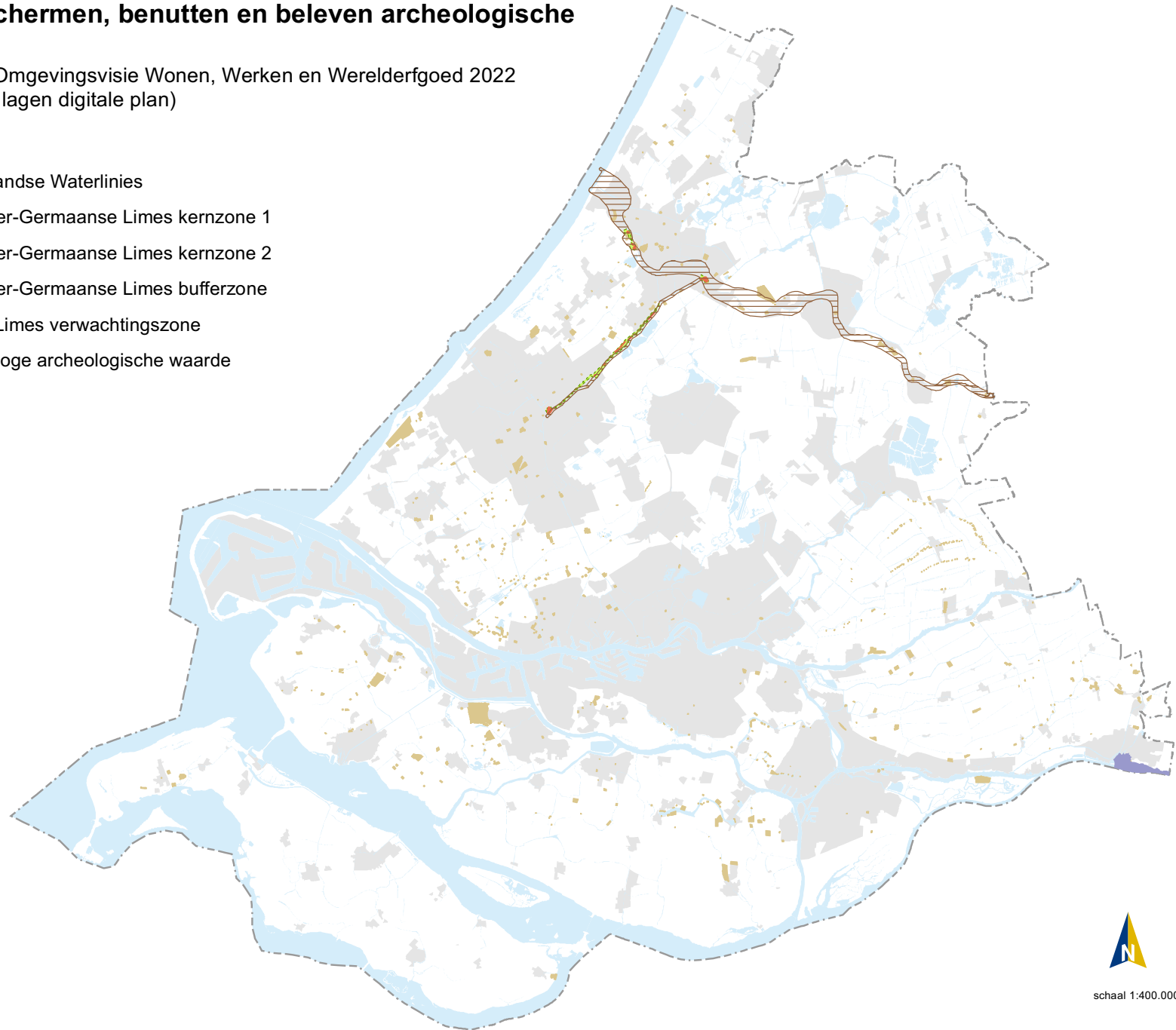
Wijzigingen vastgesteld Omgevingsvisie Wonen, Werken en Werelderfgoed 2022  
(verbeelding aanklikbare lagen digitale plan)

## Legenda

-  Werelderfgoed Hollandse Waterlinies
-  Werelderfgoed Neder-Germaanse Limes kernzone 1
-  Werelderfgoed Neder-Germaanse Limes kernzone 2
-  Werelderfgoed Neder-Germaanse Limes bufferzone
-  Neder-Germaanse Limes verwachtingszone
-  Gebied met (zeer) hoge archeologische waarde

## Overig


-  Steden en dorpen
-  Water
-  Provinciegrens






# Beleidskeuze Concurrerende en toekomstbestendige bedrijventerreinen

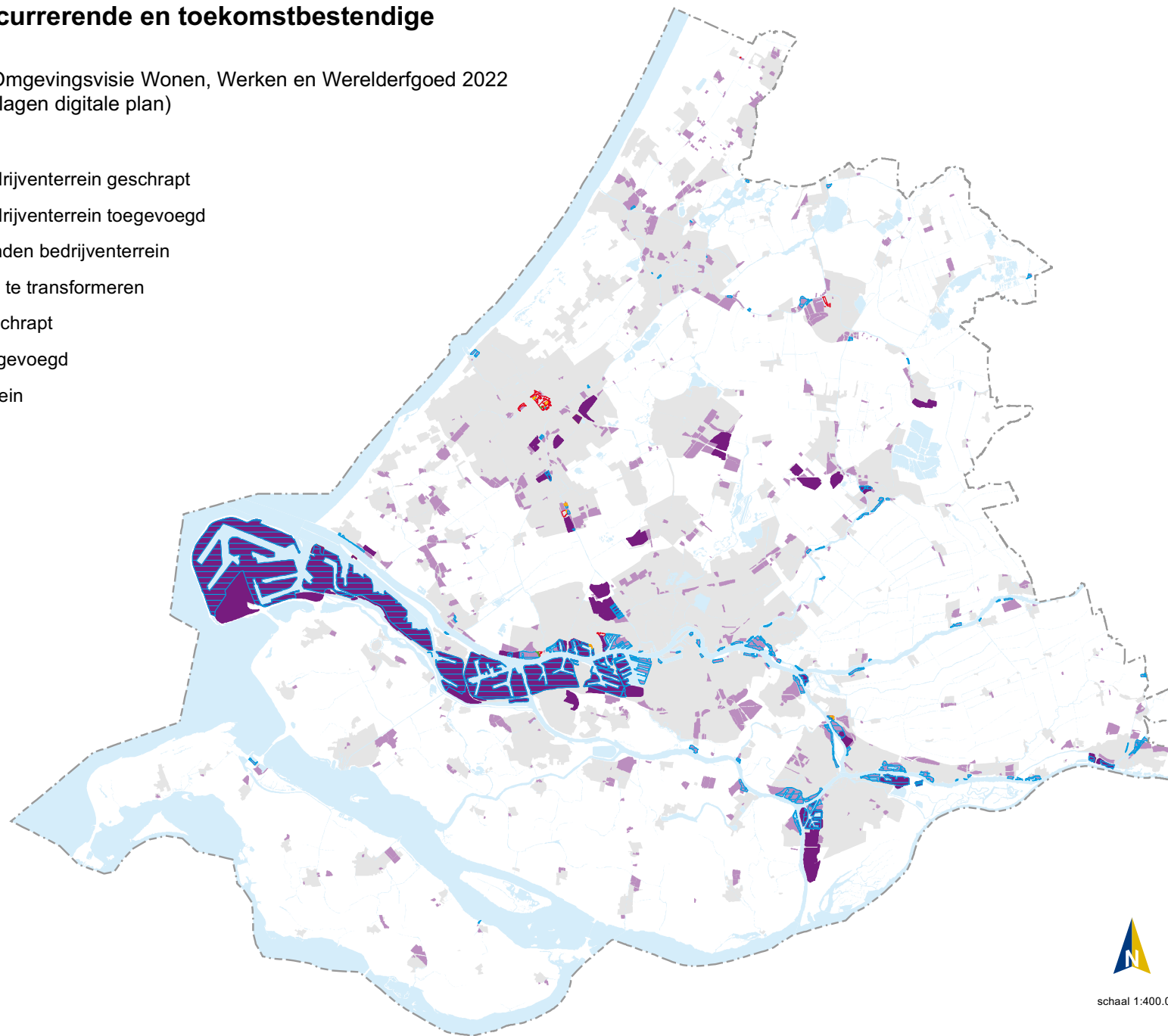
Wijzigingen vastgesteld Omgevingsvisie Wonen, Werken en Werelderfgoed 2022  
(verbeelding aanklikbare lagen digitale plan)

## Legenda

-  Watergebonden bedrijventerrein geschrapt
-  Watergebonden bedrijventerrein toegevoegd
-  Overige watergebonden bedrijventerrein
-  Bedrijventerrein niet te transformeren
-  Bedrijventerrein geschrapt
-  Bedrijventerrein toegevoegd
-  Overig bedrijventerrein

## Overig

-  Steden en dorpen
-  Water
-  Provinciegrens





schaal 1:400.000




# Beleidskeuze Windenergie op land

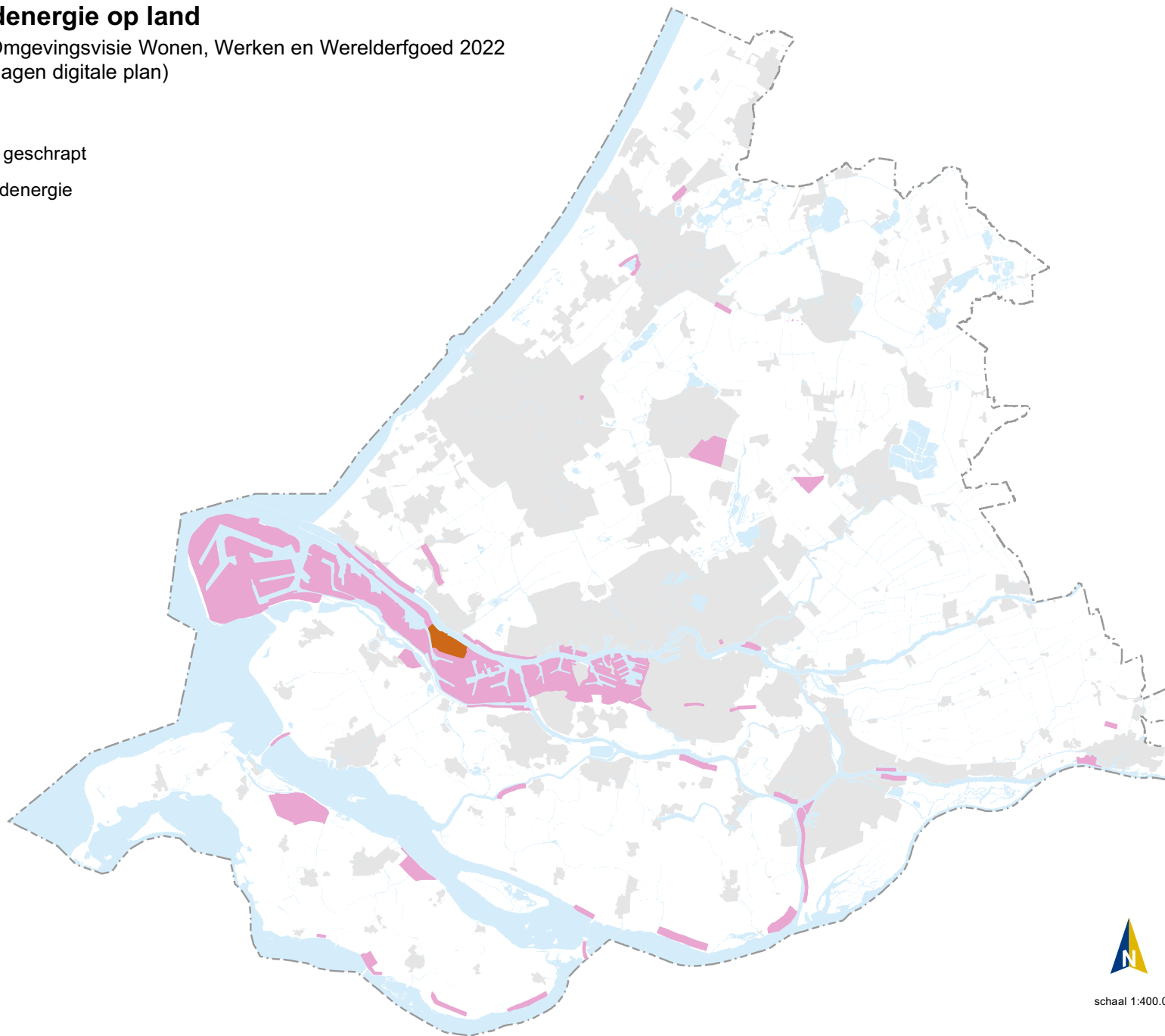
Wijzigingen vastgesteld Omgevingsvisie Wonen, Werken en Werelderfgoed 2022  
(verbeelding aanklikbare lagen digitale plan)

## Legenda

-  Locatie windenergie geschrapt
-  Overige locaties windenergie

## Overig

-  Steden en dorpen
-  Water
-  Provinciegrens



schaal 1:400.000